

平成30年度 文書館月替展示について

幕末明治福井150年博事業 「土地はだれのもの？ーふくい地租改正ー」

1 展示概要

明治新政府は財政収入の安定を図るため、税制の統一を進めました。1872年（明治5）に土地の所有権を証明する地券を発行し、翌年には地租改正法を公布して本格的な改革に着手しました。これが地租改正です。

この展示では、各地に残った明治時代の資料から、福井での地租改正の様子を見ていくことにします。

2 期間 平成30年6月29日（金）～8月22日（水） 文書館閲覧室

3 展示資料

	資料	備考
ふくい各地の地券	「地券」 A0169-03098 松田三左衛門家文書	丹生郡大丹生浦（福井市）の地券
	「地券」 B0030-01271-001 吉野屋文書	吉田郡松岡六ヶ町（永平寺町）の地券
	「地券」 G0013-00513-001 飯田忠光家文書	今立郡西角間村（池田町）の地券
	「地券」 I0076-01041 野尻喜平治家文書	大野郡横枕村（大野市）の地券
	「地券（立木山12 柴山2）」 N0055-00421 桜井市兵衛家文書	三方郡世久見浦（若狭町）の地券
	「地券」 Q0064-50006 岩崎左近家文書	大飯郡三森村（おおい町）の地券
地租改正に関わる資料	「地租改正方法草案」 D0001-00060 岩堀健彦家文書	地租改正条例や地租改正施行規則、地方官心得書などからなる地租改正法を写したもの
	「山林原野取調手続（県甲第34号地租改正）」 D0076-00149 玉川区有文書	山林原野の測量方法や地籍図の作成方法などについて指示した福井県の布達
	「地租改正手続心得書」 P0009-00390 岡本卯兵衛家文書	福井県から小浜方面へ派遣された県官による地租改正の説明を聞きとったもの
	「地租改正野取絵図」 A0128-00398 斎門六右衛門家文書	地租改正事業において作成された大野郡五本寺村（勝山市）の地籍図
	「越前国大野郡今井村山抹原地字限全図（彩色）」 I0011-00899 山田三郎兵衛家文書	地租改正事業において作成された大野郡今井村（大野市）の地籍図
	「越前国坂井郡北菅生浦字限地籍絵図」 A0169-03090 松田三左衛門家文書	地租改正事業において作成された坂井郡北菅生浦（福井市）の地籍図
	「越前国坂井郡笹和田村字限地籍絵図」 A0177-00002 田中善右衛門家文書	地租改正事業において作成された坂井郡笹和田村（坂井市）の地籍図
ガラスケース内	明治時代の測量器具（復元） 福井県土地家屋調査士会蔵	明治時代の測量器具を復元したもの
	「野取図面箱入（木箱）」 I0076-01366 野尻喜平治家文書	地籍図を保管していた木箱
	「地租改正諸書入庫（木箱）」 野尻喜平治家文書	地租改正に関する書類を保管していた木箱

4 ワークショップ 「土地の大きさをはかろう」

期間 平成30年6月29日（金）～8月22日（水）

内容 明治時代では、十字法という江戸時代と同じ方法で土地の大きさをはかることもありました。十字法で土地の大きさを正しくはかれるか、ためしてみよう。

5 広報 広報誌「県政広報ふくい」掲載、プレスリリースシステムへの登録
 イベント情報（おでかけふくい）への登録、全庁システム掲示板への情報掲示
 文書館ホームページ・文書館ふくい掲載、館内・フレンドリーバスでのポスター掲示

6 その他 展示のガイドペーパーを配布

7 関連事業 「今も現役？明治の地図 ～地図に親しむ2週間～」

主催 福井県土地家屋調査士会

共催 福井県文書館

期間 平成 30 年 7 月 27 日（金）～8 月 5 日（日）

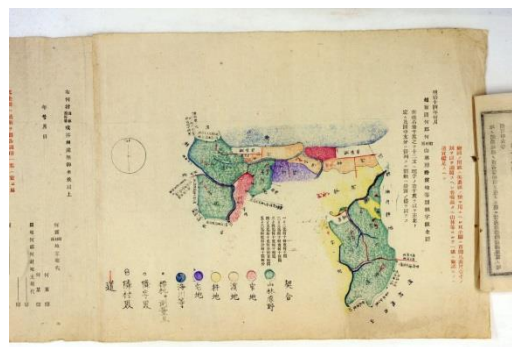
会場 福井県立図書館・福井県文書館

内容 くずし字講座、測量機器の体験コーナー、パネル展示、登記無料相談会 等


8 資料の例



① 「地券」




② 「山林原野取調手続（県甲第 34 号地租改正）」



③ 「地租改正手続心得書」



④ 「越前国坂井郡笹和田村字限地籍絵図」



⑤ 「地租改正方法草案」



⑥ 「越前国坂井郡北菅生浦字限地籍絵図」