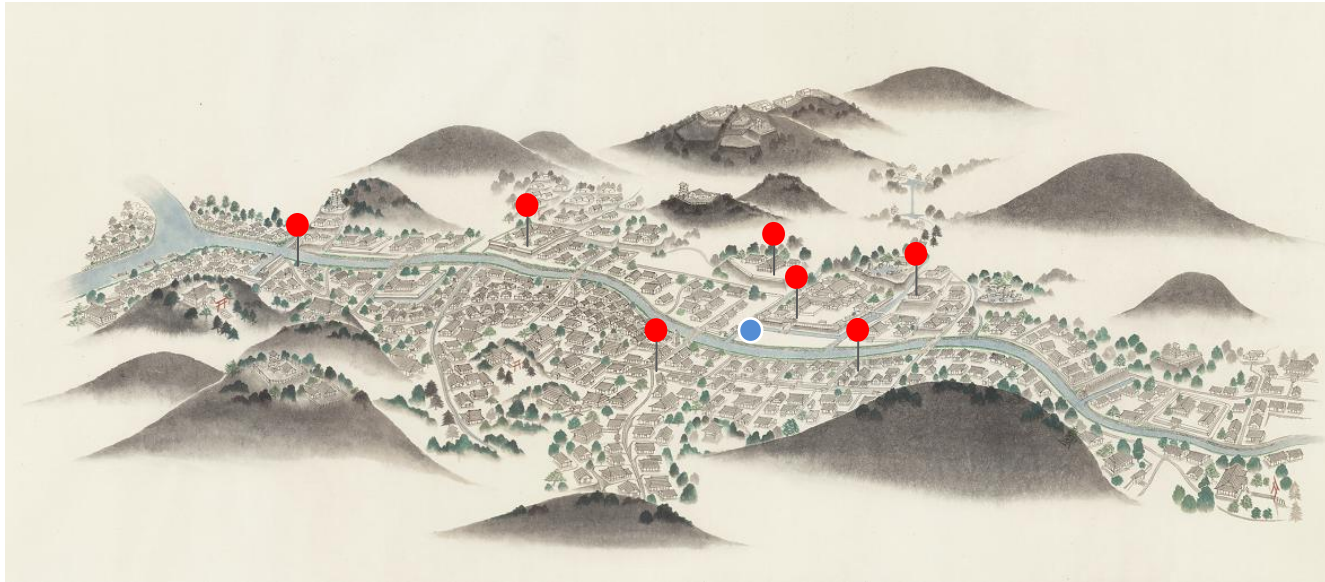
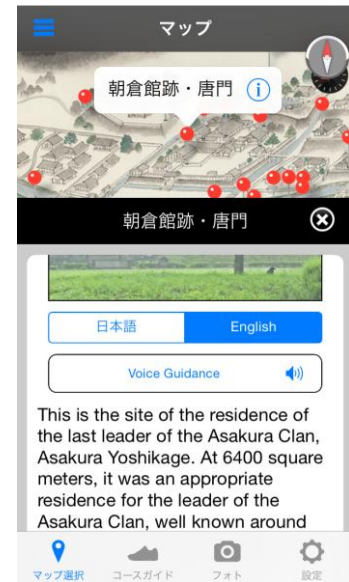



★新機能★



①当時の情景を再現した古絵図風地図を追加しました！GPSと連動し、戦国時代の城下町が散策できます。



②英語による文字・音声案内を追加しました！



ホーム画面。
戦国時代への入り口です！



GPSと連動する古地図を見ながら遺跡内を散策できます。



地図中のピンをタッチすると文字と音声の解説画面が現れます。



おすすめコースがご覧になります。好きなコースを散策しましょう！

App Store または Google Play で「戦国浪漫」「一乗谷」「朝倉氏」などで検索するか、下記のQRコードを読み取って、いざ、戦国時代へ！

